

**Programa recreativo Entorno y Comunidad para el campismo Faro de  
Maya**

*Recreational program Environment and Community for the Faro of  
Maya camping*

**Autores:**

DraC. Mabel Font Aranda [mabel.font@umcc.cu](mailto:mabel.font@umcc.cu)

Lic. Daylen Pérez Álvarez [daylen.perez@umcc.cu](mailto:daylen.perez@umcc.cu)

Lic. Yusleidy Alfonso Pérez [yusleidy.alfonso@umcc.cu](mailto:yusleidy.alfonso@umcc.cu)

Universidad de Matanzas Camilo Cienfuegos, Matanzas, Cuba.

**RESUMEN:**

El trabajo tuvo como objetivo elaborar un programa de recreación para el campismo Faro de Maya que aproveche los atractivos turísticos del entorno e inserte a la comunidad Carbonera ubicada al noreste del municipio de Matanzas, Cuba. Los principales resultados fueron: metodología para diseñar el programa recreativo, inventario de los atractivos turísticos, programa de recreación con las peculiaridades señaladas. Se emplearon diferentes métodos, técnicas y herramientas como la revisión bibliográfica, observación científica, entrevista, trabajo de campo, método de expertos y técnicas estadísticas para el procesamiento de datos, entre otros. Se generó una guía para las empresas de campismo que presenten situaciones similares y necesitan revitalizar sus programas de recreación.

**PALABRAS CLAVE:** programa de recreación, campismo, comunidades, atractivos turísticos

**ABSTRAT:**

At the work elaborating a program of recreation for the camping Faro of Maya that he make good use of the tourist attractions of the environment and insert the Carbonera community located to the northeast of Matanzas's municipality, Cuba. Principal results were: Methodology to design the recreational program, inventory of tourist attractions, program of recreation with marked peculiarities. Different methods, techniques and tools were used as bibliographic revision, scientific observation, interviews themselves, I work farm, experts method and statistical techniques for data processing. A guide was generated for camping's companies that they present similar situations and they need to rejuvenate his programs of recreation.

**KEY WORDS:** Program of recreation, camping, communities, tourist attractions

## INTRODUCCIÓN:

El turismo constituye una de las actividades más importantes de la economía mundial, esto se debe a su marcado ascenso e ininterrumpido crecimiento desde la segunda mitad del siglo XX. Actualmente entre las tendencias del turismo se encuentra la interacción con la naturaleza, en este ámbito la modalidad de campismo tiene como esencia la utilización de un alojamiento ligero y móvil, además de la ejecución de actividades al aire libre, estas características favorecen a los bajos precios respecto al hotel o alquiler de viviendas marcadas por la comodidad.

En Cuba, el campismo se desarrolla a partir de una propuesta que realiza el Comandante en Jefe Fidel Castro en 1981, como una alternativa de turismo para la familia cubana. Desde entonces, esta modalidad tiene lugar en espacios naturales, litorales y rurales, en base a una práctica de recreación sana que permite descubrir, disfrutar y proteger la naturaleza, observar la diversidad de la flora, la fauna y el paisaje, propiciar el descanso en un ambiente tranquilo y sano, según diferentes gustos.

Uno de los campismos existentes en la provincia de Matanzas es Faro de Maya que debe su nombre al faro situado en el lugar geográfico Punta Maya. Este posee una extensión de 945 metros cuadrados. La entidad ha tenido cambios positivos y negativos en los últimos años, pero se evidencia la necesidad de diversificar la oferta recreativa, una de las alternativas es el aprovechamiento de los atractivos turísticos del entorno. De lo antes planteado se deriva el siguiente problema científico:

¿Cómo mejorar el proceso de recreación en el campismo Faro de Maya de modo que superen las expectativas del cliente y se aprovechen las potencialidades turísticas del entorno?

Para dar respuesta a la interrogante, el objetivo general es elaborar un programa de recreación que aproveche los atractivos turísticos del entorno, inserte la comunidad Carbonera y satisfaga las expectativas del cliente que visita el campismo Faro de Maya.

Como resultados generales de la investigación se encuentran la metodología para diseñar el programa, el inventario de los atractivos turísticos cercanos al campismo popular Faro de Maya, el programa recreativo que aprovecha los atractivos turísticos del entorno y la integración con la comunidad, así como la evaluación de la implementación parcial.

La importancia teórico práctica se evidencia en la conformación de un material de consulta sobre el estado actual de la temática abordada, la utilidad del procedimiento metodológico que puede servir de guía para su aplicación en cualquier empresa de campismo del país que presente una situación similar adaptándolo a sus características propias.

Además el trabajo está en consonancia con los Lineamientos de la Política Económica y Social del Partido y la Revolución, en particular con el lineamiento 264 de la IX Política para el Turismo que plantea. Diseñar y desarrollar como parte de la iniciativa municipal por los territorios, ofertas turísticas atractivas como fuente de ingreso en divisas (alojamiento, servicios gastronómicos, actividades socioculturales e históricas, ecuestres, de campañas, turismo rural, observación de la flora y la fauna, entre otras) [1].

**MÉTODOS:**

El diseño de la metodología se sostiene en los trabajos realizados por Pérez (2003), Instituto Nacional de Deportes, Educación Física y Recreación en Cuba (2004), García (2010), Sabina y Mateo (2011), Alfonso (2011) [2; 3; 4; 5; 6]. A partir del análisis y síntesis, comparación y empleo de matrices se elabora el esquema metodológico (Figura 1).

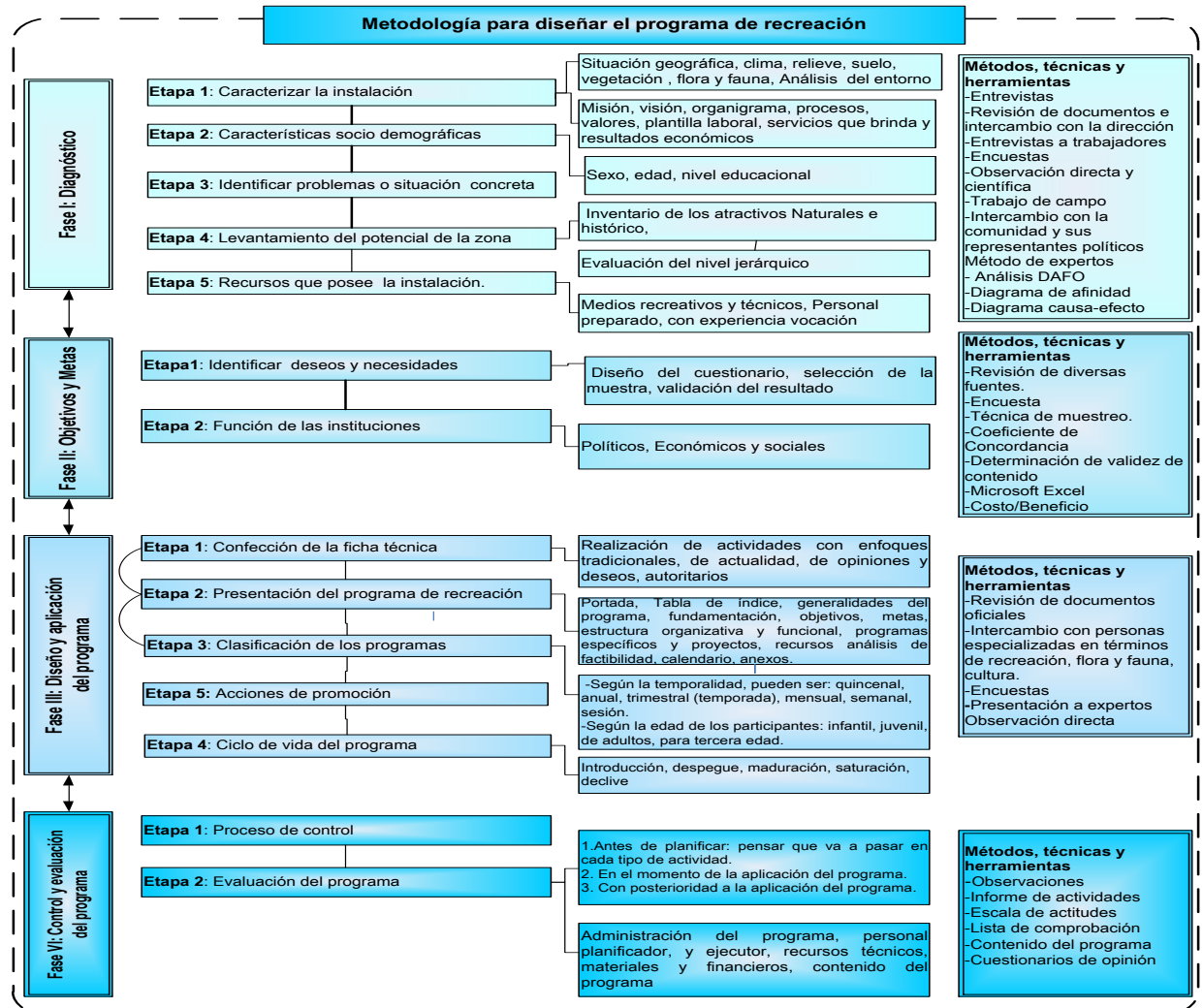


Fig. 1. Hilo conductor de la metodología propuesta  
 Fuente: Elaboración propia.

Fue crucial la valoración de la Dirección del Campismo sobre la aceptación de realizar la investigación y tener acceso a la información necesaria. Se consultan documentos oficiales como: Caracterización general de las instalaciones de campismo en la provincia Matanzas, las estrategias de desarrollo de años anteriores, los registros económicos pertenecientes a los años 2009, 2010, 2011, 2012, Manual de Normas y Procedimientos, Plan de Manejo del área protegida Refugio de Fauna "Laguna de Maya". También se entrevista a la máxima dirección y a los trabajadores del campismo, respecto el desarrollo de la recreación en la entidad.

El análisis teórico a partir de Goytia (1995), Salinas (2003), la revisión de los resultados obtenidos por Perdomo (2011) y el trabajo de campo permitió el levantamiento del potencial de la zona y la elaboración de un inventario de los atractivos naturales, culturales e históricos [7, 8, 9].

Se diseña y aplica una encuesta que utiliza criterios de Ortiz y Linares (2009) con el objetivo de precisar los gustos y preferencias de los campistas según las edades [10], base para confeccionar el programa de recreación.

## **RESULTADOS:**

El campismo Faro de Maya se ubica a menos de 3 km al oeste del poblado Carbonera, a 9 km al este-noreste de la ciudad de Matanzas y a 22 km de Varadero. Limita al norte con el Mar Caribe, al sur con la autopista Matanzas – Varadero, al este con la playa El Coral y al oeste con la playa El Mamey.

Rodeado por el área protegida Refugio de Fauna “Laguna de Maya”, predomina la roca caliza con un relieve de llanura de abrasivo- acumulativa estrecha y alargada, donde las playas aparecen fraccionadas a lo largo de la línea litoral. Las profundidades del mar disminuyen hacia el este y se aprecia una barrera coralina a 100 metros de la orilla. Existen canales y lagunas costeras poco profundas colmadas de aguas salobres permanentemente y ecosistemas de manglares habitados por peces, crustáceos y moluscos. También la vegetación natural está conformada por la uva caleta y pastos marinos, además de otras especies introducidas como la casuarina, la almendra, el coco y el almácigo.

En los diferentes espacios están presentes reptiles endémicos como lagartos y bayoyas, además numerosas aves: zarapicos, bijirita o tomeguín, carpinteros, gorrión, torcazas, alcatraz, patos y gaviotas, algunas migran a Cuba desde el norte en período de invierno.

Se caracteriza por el régimen de brisas durante el día, la influencia de los “nortes” o frentes fríos y períodos lluviosos entre mayo y julio y al paso de los nortes.

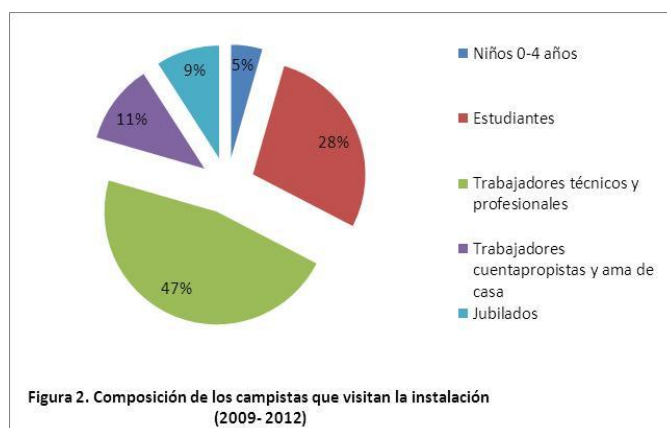
La pesca artesanal se destaca en la esfera socioeconómica, aunque el predominio de la población está ocupada en la esfera de los servicios (recreativos, educativos, salud, comercio u otros), además se ha incrementado el trabajo por cuenta propia asociado principalmente a la artesanía y actividad gastronómica.

El campismo Faro de Maya pertenece al Grupo Empresarial Campismo Popular subordinado al Ministerio del Turismo. Su misión es “Brindar servicios turísticos con calidad; en un medio ambiente sano y en contacto directo con la naturaleza, contando con un equipo de profesionales y los medios necesarios para una estancia feliz”. Mientras que la Visión es “Ser los preferidos en el turismo de naturaleza, distinguido en el territorio por la calidad, la eficiencia y la eficacia.”

Las utilidades de la entidad han sobre cumplido el plan y se ha venido produciendo un ascenso en cuanto a los ingresos en los últimos años, que ha variado desde 2.3% hasta 15 % entre 2009 y 2012.

Faro de Maya posee cuarta categoría, cuenta con 23 cabañas, de ellas 21 son para cuatro personas y solo 2 para seis personas, los precios variaron según la temporada, a lo que se agregan cobros por servicios adicionales de refrigerador, televisor, ventilador y aire acondicionado. El campismo posee carpeta, servicios médicos las 24 horas, 2 cafeterías y un restaurante.

La entidad está concebida para todo tipo de mercados: niños, familia, jóvenes, parejas; estos últimos son visitantes todo el año. La figura 2 muestra la composición porcentual entre 2009 y 2012.



El potencial turístico principal de la zona se sintetiza en la tabla 1.

Tabla 1. Inventario de los principales atractivos próximos al campismo

Lugar	Categoría	Tipo	Distancia	Jerarquía	Capacidad de carga (PFP)	Actividades
Laguna de Maya.	Sitios naturales	Ambientes lacustres	2 km y medio	4	20 a 25 clientes	-Observación el vuelo de los pelícanos, el canto del canario de manglar. Paseos en botes.
Playa "El Coral"	Sitios naturales.	Costas litorales	2 km	2	150 clientes/día.	Baño recreativo. -Buceo contemplativo. -Parque infantil.
Barrera Coralina	Sitios naturales.	Ambientes marinos.	2 Km	3	20 buzos	-Baño recreativo para observar variedad de corales y pastos marinos
Punto de buceo	Sitios naturales.	Ambientes marinos.	2 km	3	20 buzos	-Buceo -Snorkeling -Observación y/o compra de la artesanía local. -Degustación de cocteles y bebidas típicas de Cuba.
Cueva Saturno.	Sitios naturales.	Cuevas	4 km	2	30 en el área de baño y 60 en total	-Observación de las bellezas naturales -Baños recreativos.
Área protegida Cueva "Santa Catalina".	Sitios naturales.	Cuevas declarada Monumento Nacional	4 km y medio	2	Restringido especializado	-Observación de bellezas naturales
Mirador "Faro de Maya".	Manifestaciones cultural	Arquitectura y espacios urbanos. Miradores.	20 metros	3	No abierto a la población	-Observación del paisajes
Centro de Artesanía	Manifestaciones cultural	Etnografía.	2 km	2	120 clientes/día	Compra de alfarería, objetos de cerámica, instrumentos musicales, objetos rituales y pinturas
El Obelisco		Histórico Monumento	2 km y medio	1		-Visita al obelisco, contar historia del desembarco de "Dauntless"

Fuente: Elaboración propia a partir de los datos obtenidos en el campismo.

En el poblado Carbonera el desarrollo cultural es bastante discreto existe un grupo de aficionados pertenecientes a la escuela Pablo de la TorrienteBraun dirigido por profesores y padres, dos pintores y seis artesanos. Además tres habitantes poseen equinos y tres son

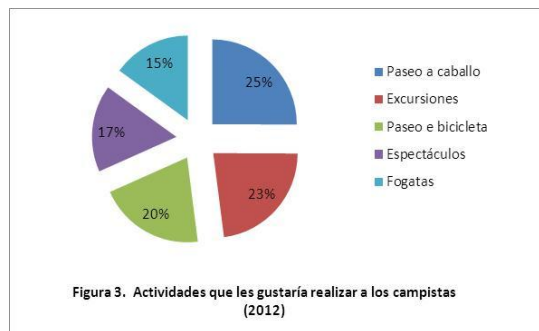
propietarios de bicitaxis, todos están dispuestos a ofrecer servicios de transportación o de paseo y cabalgatas.

Se decide contactar la Casa de Cultura en el municipio Matanzas para conocer las opciones de proyectos que se puedan presentar en el campismo. De la entrevista realizada a la directora de la institución se conoce que la misma dispone de grupos de aficionados de todas las manifestaciones, siendo conveniente solicitar el servicio con un mes de antelación.

El campismo cuenta con una pista de baile y cabina de audio, sala de juegos y video, áreas deportivas, servicio de préstamo de libros y área de fogata, que no presentan problemas a diferencia del área de medios náuticos y de tiro con arco, que dado su deterioro afectan el desarrollo de algunas actividades de recreación y la satisfacción de los clientes.

El análisis DAFO permite identificar principales criterios de fortaleza, el buen por ciento de ocupación lineal, como oportunidad, el campismo como una de las principales ofertas para el turismo interno, la debilidad de poca variedad de la oferta y la amenaza del aumento de los precios. El mayor puntuación corresponde al primer cuadrante (64 puntos).

Para implementar cualquier actividad es necesario considerar los gustos, deseos, preferencias y expectativas del consumidor [11]. Acerca de la identificación de deseos y necesidades de los clientes, los resultados de la pregunta aplicada a los visitantes sobre motivos del viaje según la edad de los encuestados evidencia que el grupo de 0-14 años lo hacen por fiestas y recreación, de 15- 29 por recreo, visita a atractivos naturales, fiestas y cambio de ambiente, mientras de 45-59 y 60- más, manifiestan una mayor diversidad de criterios descanso, recreo, visita a atractivos naturales y reuniones familiares. La figura 3 muestra las actividades que no forman parte de la cartera de ofertas de la entidad y que les gustaría realizar a los campistas.



En relación a la pregunta con quién le gustaría desarrollar las actividades, los grupos de edades inferiores a 29 años prefieren con amigos (90 %) de 30 – 44 con amigos y familiares (60 %), mientras que de 45-59 y 60- más incorporan además de familiares y amigos, el personal preparado.

No existe diferencias significativas en cuanto a las actividades que les gustaría realizar a los distintos grupos de edades entre las que se pueden citar: visitas a cuevas, baño en la playa, paseo en botes en lagunas y a sitios históricos. Además 95,3% de los encuestados aprueba la inclusión de aficionados y artistas de la comunidad en el programa de recreación, igualmente 100 % considera que un programa de recreación con esas actividades garantiza una agradable estancia en el campismo, coincidiendo con Fariborz&Sarjit (2011) [12].

Para cumplir los objetivos del programa deben producirse sinergias de trabajo entre las empresas y organizaciones participantes: Campismo Faro de Maya, MINTUR, Empresa Provincial de Flora y Fauna y direcciones de áreas protegidas implicadas, entidades de restauración y del Transporte.

Se consideran diferentes enfoques en el diseño de las actividades recreativas por ejemplo de tipo Tradicional en juegos de participación; de Actualidad como el karaoke y bailando suave; de Opinión y Deseos, el paseo a caballo y excursiones; Autoritario, el tesoro escondido y carrera con chancletas gigantes colectivas; Socio-Político en los Juegos de participación y de mesa.

La tabla 2 muestra dos ejemplos de cómo queda estructurada la ficha técnica de cada actividad.

Tabla 2. Guión y Ficha técnica de las actividades

En la entidad	En el entorno
Nombre promocional: Pintando al natural	Nombre promocional: Excursión a la Laguna de Maya
Lugar de realización: Pista de baile	Lugar de salida: Área de la cafetería
Inicio: Se presenta a los artistas pintores de la comunidad.	Distancia a recorrer: 2,5 km
Desarrollo: Se proporcionan hojas y colores a los niños para que pinten según las técnicas aprendidas el paisaje que los rodea.	Tiempo aproximado de duración: 2 horas
Cierre: Se premia al mejor dibujo.	Medio de traslado: Ómnibus o a pie
Medios técnicos: Música a utilizar: música infantil Recursos materiales: hojas, colores, mesas, sillas. Recursos humanos: 1 técnico en recreación y artistas pintores de la comunidad.	Descripción: La excursión se realiza en el horario de la mañana hasta las 12 del día. Al llegar al lugar se cita el punto de recogida. Durante el recorrido se describen los servicios que allí se ofrecen y se lee el código de conducta del campista. Se cobra el acceso al área.
Se estimula la participación de los residentes de Carbonera	Recomendación al cliente: Usar protector solar, gafas y/o sombreros y balsas en el caso de los infantes.

Fuente: Elaboración propia

La tabla 3 refleja la planificación según el diseño del programa.

Tabla 3. Planificación de actividades diarias

Día	Hora	Actividad	Lugar	Segmento
Lunes	9:00am	Apertura de animación	Pista de Baile	Todas las edades
	10:00am	Excursión	Playa el Mamey	Todas las edades
	10:30am	Competencia de Bádminton	Área deportiva	Juvenil
	10:30am	Juegos de participación	Entorno	Infantil
	11:00am	Encuentro de mini fútbol	Área deportiva	Juvenil
	2:00pm	Competencia de dominó	Pista de baile	Adultos
	3:30pm	Competencia de voleibol acuático	Área de la playa	Juvenil
	4:30pm	Cine Debate	Sala de computación	Infantil
	9:30pm	Actividad nocturna Hip– hop, pop.	Pista de baile	Todas las edades.
Martes	9:00am	Apertura de animación	Pista de Baile	Todas las edades
	9:30am	Excursión- Caminata	Playa El caletón y obelisco	Todas las edades
	11:00am	Competencia de ajedrez	Pista de Baile	Juvenil
	11:30am	A jugar	Pista de baile	Infantil
	2:30pm	Actividad cultural– Grupo de aficionados	Pista de Baile	Infantil
	4:30pm	Cine debate	Sala de computación	Juvenil
	9:30pm	Actividad nocturna Recordando el Ayer	Pista de Baile	Adultos
Miércoles	9:00am	Apertura de animación	Pista de Baile	Todas las edades
	9:30am	Excursión	Playa El Coral y punto náutico	Todas las edades
	11:00am	Encuentro de Conocimientos	Pista de Baile	Juvenil



	11:30am	Festival infantil	Entorno	Infantil
	2:00pm	Competencia de bolos	Área deportiva	Adultos
	4.30pm	Cine debate	Sala de video	Adultos
	9:30pm	Actividad nocturna:Noche loca	Pista de Baile	Todas las edades
Jueves	9:00am	Apertura de animación	Pista de Baile	Todas las edades
	9:30am	Excursión	Laguna de Maya	Todas las edades
	11:30pm	Juegos de participación	Pista de baile	Infantil
	2:30pm	Festival acuático	Área de la playa	Juvenil
	4:30pm	Competencia de dominó	Pista de baile	Adultos
	5:00pm	Cine debate	Sala de computación	Infantil
	9:30pm	Actividad nocturna: Peña teatral	Pista de baile	Todas las edades
Viernes	9:00am	Apertura de animación	Pista de Baile	Todas las edades
	10:30am	Excursión	Río Canimar	Todas las edades
	2:30pm	Simultánea de ajedrez	Pista de baile	Adultos
	3:00pm	Excursión	Playa El Caletón y Obelisco	Juvenil
	3:30pm	Competencia de voleibol	Área deportiva	Juvenil
	4:30pm	Actividad cultural: Pintando al natural	Pista de baile	Infantil
	5:00pm	Cine debate	Sala de computación	Adultos
	9:30pm	Actividad nocturna:Bailando en el campismo	Pista de baile	Todas las edades
Sábado	9:00am	Apertura de animación	Pista de Baile	Todas las edades
	10:00am	Competencia Voleibol acuático	Área de la playa	Juvenil
	10:00am	Competencia De Bádminton	Área deportiva	Infantil
	10:30am	Festival infantil	Pista de baile	Juvenil
	11:30am	Mañana del saber	Pista de baile	Todas las edades
	2:00pm	Juegos de participación	Entrada del campismo	Infantil
	2:30pm	Excursión	Cueva de Saturno	Todas las edades
	3:30pm	Actividad cultural: Eco joven	Pista de baile	Juvenil
	4:30pm	Competencia de pesca desde la orilla	Área de la playa	Adultos
	5:00pm	Cine debate	Sala de video	Jóvenes
	9:30pm	Actividad nocturna: Fogata cultural y Eco-trova	Entorno	Todas las edades
Domingo	9:00am	Apertura de animación	Pista de Baile	Todas las edades
	9:30am	Excursión	Paya de Varadero	Todas las edades
	11:30am	Festival deportivo recreativo	Pista de baile	Infantil y Juvenil
	3:30pm	Tarde del saber	Pista de baile	Todas las edades
	4:00pm	Competencia de dominó	Pista de baile	Adultos
	5:00pm	Cine debate	Sala de computación	Niños
	9:30pm	Gran bailable y karaoke	Pista de baile	Todas las edades

Fuente: Elaboración propia

Además se sugieren actividades vinculadas a fechas relevantes como por ejemplo:

-1ro de enero: actividades culturales, deportivas y recreativas en saludo al triunfo de la Revolución

-14 de febrero: Actividades culturales, noche de disfraces, carta al buzón del amor, serenatas

-17 de mayo: Fiesta guajira en saludo al día del campesino, décimas, controversias, grupos de música campesina

- 1 de junio: Actividad cultural infantil por el día internacional de la infancia, a jugares, payasos,
- 5 de junio: Festival acuático y recogida de desechos en saludo al día Internacional del Medio Ambiente

Para promocionar las actividades se sugiere la distribución de folletos sobre las actividades a realizar en el campismo, en los burós de reservaciones, en un mural informativo ubicado cerca del restaurante y cafetería (lugares más frecuentados por los campistas), a través de la radio y televisión provincial Yumurí. Los animadores son una vía indispensable de divulgación, mediante el intercambio con los visitantes, y en las diferentes actividades realizadas.

Durante la semana de receso escolar de abril de 2013 se desarrolló parcialmente el programa y de un total de 80 encuestados 83.5% expresó su satisfacción con las actividades mientras el resto expresó sentirse medianamente satisfecho (En una escala de tres alternativas). Las actividades preferidas por los campistas son: los juegos de participación y las competencias de baile.

#### **DISCUSIÓN:**

De la Matriz DAFO, se deriva que el cuadrante con mayor puntuación es el primero (64 puntos) por lo que se debe asumir un posicionamiento estratégico de ofensiva, que implica potenciar plenamente las fortalezas para aprovechar al máximo las oportunidades. Resalta como fortaleza la excepcional ubicación geográfica, en el ambiente natural Refugio de Fauna "Laguna de Maya" y la presencia de atractivos turísticos cercanos a la entidad.

Como se ha mostrado para aprovechar los valores del entorno, beneficiar a la comunidad Carbonera y satisfacer los gustos y preferencias de los campistas se propone una excursión diaria, en su mayoría a las playas cercanas al campismo y se insertan como ofertas recreativas la venta de artesanía y el paseo a caballo. Además se promueve el intercambio cultural llevando al campista a la comunidad y viceversa constituyendo nuevas ofertas de esparcimiento para ambos.

El programa de recreación fue evaluado por la dirección de la entidad, se ha controlado y comprobado la efectividad de las actividades, además los expertos valoran viable la propuesta y consideran que las relaciones de colaboración a establecer con instituciones y personas de la comunidad Carbonera permitirán el mejoramiento de la calidad de vida de sus habitantes y la generación de ingresos.

#### **CONCLUSIONES:**

La propuesta de desarrollo de un nuevo programa de recreación para el campismo Faro de Maya, permite se utilicen los atractivos turísticos del entorno y las potencialidades de la comunidad cercana Carbonera a diferencia de los tradicionales logra vincular a los habitantes de la comunidad las actividades del campismo para beneficio de ambas partes.

Se evidencia la variedad de elementos que pueden ser aprovechados, que esté acorde con las necesidades y preferencia de los campistas para lograr su satisfacción. Permite a la entidad elevar su imagen en el mercado nacional, aprovechar fortalezas que representa su situación

geográfica con respecto a las demás instalaciones que brindan igual servicio y lograr un mejor posicionamiento.

#### **BIBLIOGRAFÍA Y REFERENCIAS:**

- 1- PCC. Lineamientos de la Política Económica y Social del Partido y la Revolución. VI Congreso del Partido Comunista de Cuba. Aprobado el 18 de abril de 2011. PCC. Cuba. 38 p.
- 2- PÉREZ SÁNCHEZ Aldo. Recreación: Fundamentos teórico metodológicos para programas de recreación. Instituto Superior de Cultura Física "Manuel Fajardo". 2003. La Habana. 37-42 pág.
- 3- INDER. Manual Metodológico: Programa Nacional de Recreación Física. Dirección Nacional de Recreación. Unidad Tipográfica Neptuno. 193/ 3013-3-74/ 7 M. 2004. La Habana.
- 4- GARCÍA VIERA, Sandra Ivonne. Programa de Recreación. Universidad del Valle y la Alcaldía de Santiago. 2010. Disponible en: <http://www.bibliotecadigital.univalle.edu.co:8000/bitstream/10893/.../CD-0430817>. Consultado 6 de mayo de 2011.
- 5- SABINA BALMASEDA Huxley y MATEO QUINTANA Ubaldo. Plan de actividades de recreación física para la prevención social. Revista Digital Buenos Aires, Año 15, Nº 152, Enero de 2011. Disponible en [www.efdeportes.com/.../actividades-de-recreacion-para-la-prevencion-social.htm](http://www.efdeportes.com/.../actividades-de-recreacion-para-la-prevencion-social.htm). Consultado 6 de mayo de 2011.
- 6- ALFONSO PÉREZ, Yusleidy. Programa de recreación para el campismo Faro de Maya. Trabajo de Diploma (en opción al título de Licenciado en Turismo). Matanzas, Cuba: Universidad de Matanzas Camilo Cienfuegos, 2011. 70 h.
- 7- GOYTIA PRAT, Ana. El papel de la animación turística en el turismo sostenible. En Turismo y Tiempo Libre. Universidad de Bilbao. Editorial A.G. Rontegui. SAL.1995. ISBN 84-7485-408-8-3SALINAS, Eros. Geografía y Turismo Aspectos territoriales del manejo y gestión del turismo. Editorial SI MAR.SA. 2003. Ciudad de La Habana. Cuba. ISBN 959-264-019-X
- 9- GARCÍA PERDOMO, Yoanna. Inventario de recursos turístico para el desarrollo comunitario en la localidad Carbonera. Trabajo de Diploma (en opción al título de Licenciado en Turismo). Matanzas, Cuba: Universidad de Matanzas Camilo Cienfuegos, 2011. 70 h.
- 10- ORTIZ GUEVARA, Rómulo y LINARES PARRA Gloria. Un sistema de camping para el turismo juvenil y estudiantil de Venezuela. Gestión Turística. Nº 11, Jun 2009, pp 09 – 40. ISSN 0717 – 1811.
- 11- BOULLÓN, Roberto. Las actividades turísticas y recreacionales, el hombre como protagonista. 2da edición. Editorial Trillas. 1992. Ciudad México. ISBN 968-24-2255-8.
- 12- FARIBORZ A. & SARJIT S. Tourism Development in Local Communities Marsland Press Journal of American Science 2010; 6(2): 155-161. ISSN: 1545-1003. Disponible en:[www.americanscience.org/.../26\\_1215\\_Communities\\_am0602.pdf](http://www.americanscience.org/.../26_1215_Communities_am0602.pdf). Consulta 5/ 2011.

Recibido: 19-6-14

Aceptado: 30-6-14